

PROCES-VERBAL
de afișare a ofertei de vânzare



Județul/Localitatea DOLJ COM. PODARI	Registrul de evidență nr.42 din 23.01.2024
Primăria PODARI	

Încheiat astăzi, **23.01.2024** în temeiul art. 6 alin. (2) din Legea nr. 17/2014 privind unele măsuri de reglementare a vânzării terenurilor agricole situate în extravilan și de modificare a Legii nr.268/2001 privind privatizarea societăților ce dețin în administrare terenuri proprietate publică și privată a statului cu destinație agricolă și înființarea Agenției Domeniilor Statului, cu modificările și completările ulterioare.

În vederea îndeplinirii formalităților prevăzute de lege și aducerii la cunoștința preemtorilor a ofertei de vânzare nr.38 din data de **22.01.2024** depusă de către domnul **Pădureanu Constantin** prin mandatar domnul **Caval Florin-Dănuț** conform **Procură specială nr. 1687/23.10.2023** în calitate de vânzător al terenului agricol situat în extravilanul localității Podari, județul Dolj s-a constatat afișarea ofertei de vânzare la sediul instituției și pe pagina de internet www.podari.ro în data de **23.01.2024**.

Oferta de vânzare nr.38 din data de **22.01.2024** se afișează pentru un termen de 45 de zile lucrătoare și conține informații privind proprietarul terenului agricol, date privind identificarea terenului, precum și condițiile de vânzare.

În acest sens s-a întocmit proces-verbal de afișare a ofertei de vânzare nr.42 din data de **23.01.2024** a terenului agricol situat în extravilan.

Primar, GHEORGHITĂ AUREL-FLORIN,	
Semnătura L.S. 	
p'Secretar general, CORCIU-VLAD IULIA	Inspector, OPREA RODICA-ELENA 

OFERTĂ DE VÂNZARE TEREN

Subsemnatul/Subsemnata¹⁾ PADUREANU CONSTANTIN, CNP _____, având adresa de comunicare în: localitatea Craiova, str. Calea Bucuresti, nr. 12, bl. M8, sc. B, Ap. 17, județul/sectorul DOLJ, codul poștal _____, e-mail _____, tel. _____ prin împuternicit CAVAL FLORIN-DANUT, CNP _____, vând teren agricol situat în extravilan, în suprafață de 0.50 (ha), reprezentând cota parte -, la prețul de (*) 12.500,00(lei).

¹⁾ Se completează numele și prenumele proprietarului terenului.

Condițiile de vânzare²⁾ sunt următoarele: 12.500,00 lei (doisprezecemiiicincisutelei)

²⁾ Se va completa în cifre și litere.

Date privind identificarea terenului:

Specificare	Informații privind amplasamentul terenului							Categorია de folosință ³⁾ (**)	Observații
	Orașul/ Comuna/ Județul (*)	Suprafață (ha)		Număr cadastral (**)	Număr de carte funciară (**)	Număr tarla/lot (**)	Număr parcelă (**)		
		Suprafața totală (*)	Cotă- parte ⁵⁾						
Se completează de către vânzător.	PODARI/ DOLJ	0.50	-	36460	36460	32	157	ARABIL	
Verificat primărie ⁴⁾	X	X	X	X	X	X	X	X	

³⁾ Se completează categoria de folosință a terenurilor agricole situate în extravilan conform art. 2 din Legea fondului funciar nr. 18/1991, republicată, cu modificările și completările ulterioare.

⁴⁾ Se completează cu "X" rubricile în care informațiile pot fi comparate cu datele din Registrul agricol, evidențele fiscale, evidențele de stare civilă, altele asemenea.

⁵⁾ Cota-parte din suprafață se exprimă în fracție și în hectare.

(*) Declar că terenul agricol situat în extravilan face obiectul acțiunii pentru pronunțarea unei hotărâri judecătorești care să țină loc de contract de vânzare:

DA NU

Cunoscând că falsul în declarații se pedepsește conform Legii nr. 286/2009 privind Codul penal, cu modificările și completările ulterioare, declar că datele sunt reale, corecte și complete.

CONFORM
CU ORIGINALUL



Vânzător/Imputernicit,
CAVAL FLORIN DANUT
(numele și prenumele în clar)

Semnătura
.....
L.S.

Data 22.01.2024

NOTE:

Câmpurile notate cu (*) sunt obligatoriu de completat.

Câmpurile notate cu (**) se completează în cazul în care sunt cunoscute informațiile.

CONFORM
CU ORIGINALUL



PROCES-VERBAL
de afișare a ofertei de vânzare


Județul/Localitatea DOLJ COM. PODARI	
Primăria PODARI	Registrul de evidență nr.43 din 23.01.2024

Încheiat astăzi, **23.01.2024** în temeiul art. 6 alin. (2) din Legea nr. 17/2014 privind unele măsuri de reglementare a vânzării terenurilor agricole situate în extravilan și de modificare a Legii nr.268/2001 privind privatizarea societăților ce dețin în administrare terenuri proprietate publică și privată a statului cu destinație agricolă și înființarea Agenției Domeniilor Statului, cu modificările și completările ulterioare.

În vederea îndeplinirii formalităților prevăzute de lege și aducerii la cunoștința preemptorilor a ofertei de vânzare nr.40 din data de **22.01.2024** depusă de către domnul **Pădureanu Constantin** prin mandatar domnul **Caval Florin-Dănuț** conform **Procură specială nr. 1687/23.10.2023** în calitate de vânzător al terenului agricol situat în extravilanul localității Podari, județul Dolj s-a constatat afișarea ofertei de vânzare la sediul instituției și pe pagina de internet www.podari.ro în data de **23.01.2024**.

Oferta de vânzare nr.40 din data de **22.01.2024** se afișează pentru un termen de 45 de zile lucrătoare și conține informații privind proprietarul terenului agricol, date privind identificarea terenului, precum și condițiile de vânzare.

În acest sens s-a întocmit proces-verbal de afișare a ofertei de vânzare nr.43 din data de **23.01.2024** a terenului agricol situat în extravilan.

Primar, GHEORGHITĂ AUREL-FLORIN,	
Semnătura L.S.	
	
p'Secretar general, CORCIU-VLAD IULIA <i>vlad</i>	Inspector, OPREA RODICA-ELENA <i>ro</i>

OFERTĂ DE VÂNZARE TEREN

Subsemnatul/Subsemnata¹⁾ PADUREANU CONSTANTIN, CNP _____, având adresa de comunicare în: localitatea Craiova, str. Calea Bucuresti, nr. 12, bl. M8, sc. B, Ap. 17, județul/sectorul DOLJ, codul poștal _____, e-mail _____, tel. _____ prin împuternicit CAVAL FLORIN-DANUT, CNP _____, vând teren agricol situat în extravilan, în suprafață de **0.50** (ha), reprezentând cota parte -, la prețul de (*) 12.500,00(lei).

¹⁾ Se completează numele și prenumele proprietarului terenului.

Condițiile de vânzare²⁾ sunt următoarele: 12.500,00 lei (doisprezecemiicincisutelei)

²⁾ Se va completa în cifre și litere.

Date privind identificarea terenului:

Specificare	Informații privind amplasamentul terenului						Categororia de folosință ³⁾ (**)	Observații	
	Orașul/ Comuna/ Județul (*)	Suprafață (ha)		Număr cadastral (**)	Număr de carte funciară (**)	Număr tarla/lot (**)			Număr parcelă (**)
		Suprafața totală (*)	Cotă- parte ⁵⁾						
Se completează de către vânzător.	PODARI/ DOLJ	0.50	-	36107	36107	34	66	ARABIL	
Verificat primărie ⁴⁾	X	X	X	X	X	X	X	X	

³⁾ Se completează categoria de folosință a terenurilor agricole situate în extravilan conform art. 2 din Legea fondului funciar nr. 18/1991, republicată, cu modificările și completările ulterioare.

⁴⁾ Se completează cu "X" rubricile în care informațiile pot fi comparate cu datele din Registrul agricol, evidențele fiscale, evidențele de stare civilă, altele asemenea.

⁵⁾ Cota-parte din suprafață se exprimă în fracție și în hectare.

(*) Declar că terenul agricol situat în extravilan face obiectul acțiunii pentru pronunțarea unei hotărâri judecătorești care să țină loc de contract de vânzare:

DA NU

Cunoscând că falsul în declarații se pedepsește conform Legii nr. 286/2009 privind Codul penal, cu modificările și completările ulterioare, declar că datele sunt reale, corecte și complete.

CONFORM
CU ORIGINALUL



Vanzator/Imputernicit,
CAVAL FLORIN DANUT
(numele și prenumele în clar)

.....
Semnatura
.....
L.S.

Data 22.01.2024

NOTE:

Câmpurile notate cu (*) sunt obligatoriu de completat.

Câmpurile notate cu (**) se completează în cazul în care sunt cunoscute informațiile.

