

PROCES-VERBAL
de afișare a ofertei de vânzare




Județul/Localitatea DOLJ COM. PODARI	Registrul de evidență nr. 76 din 02.02.2024
Primăria PODARI	

Încheiat astăzi, **02.02.2024** în temeiul art. 6 alin. (2) din Legea nr. 17/2014 privind unele măsuri de reglementare a vânzării terenurilor agricole situate în extravilan și de modificare a Legii nr.268/2001 privind privatizarea societăților ce dețin în administrare terenuri proprietate publică și privată a statului cu destinație agricolă și înființarea Agenției Domeniilor Statului, cu modificările și completările ulterioare.

În vederea îndeplinirii formalităților prevăzute de lege și aducerii la cunoștința preemtorilor a ofertei de vânzare nr.72 din data de **01.02.2024** depusă de către domnul **Băzu Dumitru** prin mandatar domnul **Băbălău Costinel** conform **Procură specială nr.1656/18.10.2023** în calitate de vânzător al terenului agricol situat în extravilanul localității Podari, județul Dolj s-a constatat afișarea ofertei de vânzare la sediul instituției și pe pagina de internet www.podari.ro în data de **02.02.2024**

Oferta de vânzare nr.72 din data de **01.02.2024** se afișează pentru un termen de 45 de zile lucrătoare și conține informații privind proprietarul terenului agricol, date privind identificarea terenului, precum și condițiile de vânzare.

În acest sens s-a întocmit proces-verbal de afișare a ofertei de vânzare nr.76 din data de **02.02.2024** a terenului agricol situat în extravilan.

Primar, GHEORGHITĂ AUREL-FLORIN,	
Semnătura L.S.	
	
p'Secretar general, CORCIU-VLAD IULIA 	Inspector, OPREA RODICA-ELENA 

OFERTĂ DE VÂNZARE TEREN

Subsemnatul / Subsemnata) BĂZU DUMITRU PĂUN BĂBĂLAU COSTINEL CNP _____, având adresa de comunicare în: localitatea PODARI - BRAHVESTE, str. MĂNĂȘTREA GITANU, nr. 56 bl. _____, sc. _____, et. _____, ap. _____, județul/sectorul DOLOJ, codul poștal _____, e-mail _____, țară ROMANIA, vânzare terasă agricolă situată în extravilan, în suprafață de 0,0216 (ha), reprezentând cota parte 1/1, la prețul de (*) 15.000 (lei) (în cifre), Căminul de vânzare (în litere).

Condițiile de vânzare¹⁾ sunt următoarele: TERENUL EXTRAVILAN ÎN SUPRAFAȚĂ DE 216 MP CU NR. CADASTRAL 30368 ȘI NUMĂR DE CARTE FISCALĂ 30368 SE VÂND ÎMPREună CU TERENUL ÎNRAVILAN ÎN SUPRAFAȚĂ DE 2284 MP CARE FACE PARTE DIN ACEIAȘI NUMĂR CADASTRAL ȘI ACEIAȘI NUMĂR DE CARTE Date privind identificarea terenului:

Specificare	Informații privind amplasamentul terenului						Categorie de folosință ³⁾ (**)	Observații
	Orașul/ Comuna/ Județul (*)	Suprafață (ha)		Număr cadastral (**)	Număr funciară (**)	Număr parcela (**)		
		Suprafața totală (*)	Cotă-parte ⁵⁾					
Se completează de către vânzător	<u>PODARI</u>	<u>0,0216</u>	<u>1/1</u>	<u>30368</u>	<u>30368</u>	<u>23</u>	<u>15</u>	<u>ARABIL</u>
Verificat primărie ⁴⁾	<input checked="" type="checkbox"/>	<input checked="" type="checkbox"/>	<input checked="" type="checkbox"/>	<input checked="" type="checkbox"/>	<input checked="" type="checkbox"/>	<input checked="" type="checkbox"/>	<input checked="" type="checkbox"/>	<input checked="" type="checkbox"/>

(*) Declar că terenul agricol situat în extravilan face obiectul acțiunii pentru pronunțarea unei hotărâri judecătorești care să țină loc de contract de vânzare: DA _____ NU

Cunoscând că falsul în declarații se pedepsește conform Legii nr.286/2009 privind Codul penal, cu modificările și completările ulterioare, declar că datele sunt reale, corecte și complete.



Vânzător / Împuternicit (numele și prenumele în clar),

BĂZU DUMITRU PĂUN BĂBĂLAU COSTINEL

Semnătura _____ / L.S.

Data 01.08.2024

**CONFORM
CU ORIGINALUL**

NOTE: Câmpurile notate cu (*) sunt obligatorii de completat Câmpurile notate cu (**) se completează în cazul în care sunt cunoscute informațiile

¹⁾ Se completează numele și prenumele proprietarului terenului.

²⁾ Se completează în cifre și litere.

³⁾ Se completează categoria de folosință a terenurilor agricole situate în extravilan conform art.2 din Legea fondului funciar nr. 18/1991, republicată, cu modificările și completările ulterioare.

⁴⁾ Se completează cu "X" rubricile în care informațiile pot fi comparate cu datele din Registrul agricol, evidențele fiscale, evidențele de stare civilă, altele asemenea.

⁵⁾ Cota-parte din suprafață se exprimă în fracție și în hectare.