

PROCES-VERBAL
de afișare a ofertei de vânzare




Județul/Localitatea DOLJ COM. PODARI	Registrul de evidență nr. 227 din 27.03.2024
Primăria PODARI	

Încheiat astăzi, **27.03.2024** în temeiul art. 6 alin. (2) din Legea nr. 17/2014 privind unele măsuri de reglementare a vânzării terenurilor agricole situate în extravilan și de modificare a Legii nr.268/2001 privind privatizarea societăților ce dețin în administrare terenuri proprietate publică și privată a statului cu destinație agricolă și înființarea Agenției Domeniilor Statului, cu modificările și completările ulterioare.

În vederea îndeplinirii formalităților prevăzute de lege și aducerii la cunoștința preemtorilor a ofertei de vânzare nr.214 din data de **26.03.2024** depusă de către domnul **Preda Gheorghe** prin mandatar domnul **Caval Florin-Dănuț** conform **Procură specială nr.2077/27.12.2023** în calitate de vânzător al terenului agricol situat în extravilanul localității Podari, județul Dolj s-a constatat afișarea ofertei de vânzare la sediul instituției și pe pagina de internet www.podari.ro în data de **27.03.2024**

Oferta de vânzare nr.214 din data de **26.03.2024** se afișează pentru un termen de 45 de zile lucrătoare și conține informații privind proprietarul terenului agricol, date privind identificarea terenului, precum și condițiile de vânzare.

În acest sens s-a întocmit proces-verbal de afișare a ofertei de vânzare nr.227 din data de **27.03.2024** a terenului agricol situat în extravilan.

Primar, GHEORGHITĂ AUREL-FLORIN,  Semnătura	
p'Secretar general, CORCIU-VLAD IULIA 	Inspector, OPREA RODICA-ELENA 

OFERTĂ DE VÂNZARE TEREN

Subsemnatul/Subsemnata¹⁾ PREDĂ GHEORGHE, CNP având adresa de comunicare în: localitatea PODARI, str. DUNARENI, nr. 6, județul DOLJ, codul poștal , e-mail, tel. prin imputernicit CAVAL FLORIN-DANUT, CNP vând teren agricol situat în extravilan, în suprafață de **0.35** (ha), reprezentând cota parte -, la preț de (*) 8.750,00 (lei).

¹⁾ Se completează numele și prenumele proprietarului terenului.

Condițiile de vânzare²⁾ sunt următoarele: 8.750,00 lei (optmiiisaptesutecinzecilei)

²⁾ Se va completa în cifre și litere.

Date privind identificarea terenului:

Specificare	Informații privind amplasamentul terenului							Categorია de folosință ³⁾ (**)	Observații
	Orașul/ Comuna/ Județul (*)	Suprafață (ha)		Număr cadastral (**)	Număr de carte funciară (**)	Număr tarla/lot (**)	Număr parcelă (**)		
		Suprafața totală (*)	Cotă- parte ⁵⁾						
Se completează de către vânzător.	PODARI/ DOLJ	0.35	-	39162	39162	44	15	ARABIL	
Verificat primărie ⁴⁾	<input checked="" type="checkbox"/>	<input checked="" type="checkbox"/>	<input checked="" type="checkbox"/>	<input checked="" type="checkbox"/>	<input checked="" type="checkbox"/>	<input checked="" type="checkbox"/>	<input checked="" type="checkbox"/>	<input checked="" type="checkbox"/>	

³⁾ Se completează categoria de folosință a terenurilor agricole situate în extravilan conform art. 2 din Legea fondului funciar nr. 18/1991, republicată, cu modificările și completările ulterioare.

⁴⁾ Se completează cu "X" rubricile în care informațiile pot fi comparate cu datele din Registrul agricol, evidențele fiscale, evidențele de stare civilă, altele asemenea.

⁵⁾ Cota-parte din suprafață se exprimă în fracție și în hectare.

(*) Declar că terenul agricol situat în extravilan face obiectul acțiunii pentru pronunțarea unei hotărâri judecătorești care să țină loc de contract de vânzare:

DA NU

Cunoscând că falsul în declarații se pedepsește conform Legii nr. 286/2009 privind Codul penal, cu modificările și completările ulterioare, declar că datele sunt reale, corecte și complete.

CONFORM
CU ORIGINALUL



Vânzător/Împuternicit,
CAVAL FLORIN DANUT
(numele și prenumele în clar)

.....
L.S.

Data 25.03.2024

NOTE:

Câmpurile notate cu (*) sunt obligatoriu de completat.

Câmpurile notate cu (**) se completează în cazul în care sunt cunoscute informațiile.

CONFORM
CU ORIGINALUL

