

PROCES-VERBAL
de afișare a ofertei de vânzare




Județul/Localitatea DOLJ COM. PODARI	Registrul de evidență nr.213 din 12.06.2026
Primăria PODARI	

Încheiat astăzi, **12.06.2026** în temeiul art. 6 alin. (2) din Legea nr.17/2014 privind unele măsuri de reglementare a vânzării terenurilor agricole situate în extravilan și de modificare a Legii nr.268/2001 privind privatizarea societăților ce dețin în administrare terenuri proprietate publică și privată a statului cu destinație agricolă și înființarea Agenției Domeniilor Statului, cu modificările și completările ulterioare.

În vederea îndeplinirii formalităților prevăzute de lege și aducerii la cunoștința preemtorilor a ofertei de vânzare nr.211 din data de **11.06.2026** depusă de către domnul **Burlan Ion** în calitate de vânzător al terenului agricol situat în extravilanul localității Podari, județul Dolj s-a constatat afișarea ofertei de vânzare la sediul instituției și pe pagina de internet www.podari.ro în data de **12.06.2026**.

Oferta de vânzare nr.211 din data de **11.06.2026** se afișează pentru un termen de 45 de zile lucrătoare și conține informații privind proprietarul terenului agricol, date privind identificarea terenului, precum și condițiile de vânzare.

În acest sens s-a întocmit proces-verbal de afișare a ofertei de vânzare nr.213 din data de **12.06.2026** a terenului agricol situat în extravilan.

Primar, GHEORGHITĂ AUREL-FLORIN,	
Semnătura . . . L.S.	
	
Secretar general, MANDA SIMONA-VALERIA 	Inspector, OPREA RODICA-ELENA 

OFERTĂ DE VÂNZARE TEREN

Subsemnatul / Subsemnata¹⁾ BURSAH IOH, CNP _____, având adresa de comunicare în: localitatea POBANI, str. LIBERTĂȚII, nr. 4, bl. _____, sc. _____, et. _____, ap. _____, județul/sectorul DOLJ, codul poștal _____, tel. _____, vând teren agricol situat în extravilan, în suprafață de 0,075 (ha), reprezentând cota parte 1/1 la prețul de (*) 18404 lei (3500 €) (în cifre), contractul nr. 04.104.2024 (în cifre), 10000 lei (în cifre).

Condițiile de vânzare²⁾ sunt următoarele: _____

Date privind identificarea terenului:

Specificare	Orașul/ Comuna/ Județul (*)	Suprafață (ha)		Număr cadastral (**)	Număr de carte funciară (**)	Număr tarla/lot (**)	Număr parcelă (**)	Categoriya de folosință ³⁾ (**)	Observații
		Suprafața totală (*)	Cotă-parte ⁵⁾						
Se completează de către vânzător	<u>POBANI</u>	<u>0,075</u>	<u>1/1</u>	<u>39858</u>	<u>39858</u>	<u>31</u>	<u>32/2</u>	<u>ARABIL</u>	
Verificat primărie ⁴⁾	<input checked="" type="checkbox"/>	<input checked="" type="checkbox"/>	<input checked="" type="checkbox"/>	<input checked="" type="checkbox"/>	<input checked="" type="checkbox"/>	<input checked="" type="checkbox"/>	<input checked="" type="checkbox"/>	<input checked="" type="checkbox"/>	

(*) Declar că terenul agricol situat în extravilan face obiectul acțiunii pentru pronunțarea unei hotărâri judecătorești care să țină loc de contract de vânzare: DA _____ NU X

Cunoscând că falsul în declarații se pedepsește conform Legii nr.286/2009 privind Codul penal, cu modificările și completările ulterioare, declar că datele sunt reale, corecte și complete.



Vânzător / Împuternicit (numele și prenumele în clar),

BURSAH IOH

Data 05.06.2024

Semnătura _____ / L.S.

NOTE: Câmpurile notate cu (*) sunt obligatorii de completat. Câmpurile notate cu (**) se completează în cazul în care sunt cunoscute informațiile

- 1) Se completează numele și prenumele proprietarului terenului.
- 2) Se vacuetează în cifre și litere.
- 3) Se completează categoria de folosință a terenurilor agricole situate în extravilan conform art.2 din Legea fondului funciar nr. 18/1991, republicată, cu modificările și completările ulterioare.
- 4) Se completează cu "X" rubricile în care informațiile pot fi comparate cu datele din Registrul agricol, evidențele fiscale, evidențele de stare civilă, altele asemenea.
- 5) Cota parte din suprafața terenului este exprimată în fracții.