

PROCES-VERBAL
de afișare a ofertei de vânzare





Județul/Localitatea DOLJ COM. PODARI	Registrul de evidență nr.209 din 08.06.2026
Primăria PODARI	

Încheiat astăzi, **08.06.2026** în temeiul art. 6 alin. (2) din Legea nr.17/2014 privind unele măsuri de reglementare a vânzării terenurilor agricole situate în extravilan și de modificare a Legii nr.268/2001 privind privatizarea societăților ce dețin în administrare terenuri proprietate publică și privată a statului cu destinație agricolă și înființarea Agenției Domeniilor Statului, cu modificările și completările ulterioare.

În vederea îndeplinirii formalităților prevăzute de lege și aducerii la cunoștința preemtorilor a ofertei de vânzare nr.205 din data de **05.06.2026** depusă de către doamna **Stuparu Mihaela-Daniela** prin mandatar domnul **Caval Florin-Dănuș** împuternicit prin **Procură specială nr.1497/10.12.2025** în calitate de vânzătoare a terenului agricol situat în extravilanul localității Podari, județul Dolj s-a constatat afișarea ofertei de vânzare la sediul instituției și pe pagina de internet www.podari.ro în data de **08.06.2026**.

Oferta de vânzare nr.205 din data de **05.06.2026** se afișează pentru un termen de 45 de zile lucrătoare și conține informații privind proprietarul terenului agricol, date privind identificarea terenului, precum și condițiile de vânzare.

În acest sens s-a întocmit proces-verbal de afișare a ofertei de vânzare nr.209 din data de **08.06.2026** a terenului agricol situat în extravilan.

Primar, GHEORGHITĂ AUREL-FLORIN,	
Semnătura  	
Secretar general, MANDA SIMONA-VALERIA 	Inspector, OPREA RODICA-ELENA 

OFERTĂ DE VÂNZARE TEREN

Subsemnatul/Subsemnata¹⁾ STUPARU MIHAELA-DANIELA, CNP având adresa de comunicare în: localitatea PODARI, str. CĂTĂNEȘTI, nr. 42, județul DOLJ, codul poștal, e-mail, tel. prin împuternicit CAVAL FLORIN-DANUT, CNP, vând teren agricol situat în extravilan, în suprafață de 0.50 (ha), reprezentând cota parte -, la prețul de (*) 15.000,00 (lei).

1) Se completează numele și prenumele proprietarului terenului.

Condițiile de vânzare²⁾ sunt următoarele: 15.000,00 lei (cincisprezecemiile)

2) Se va completa în cifre și litere.

Date privind identificarea terenului:

Specificare	Informații privind amplasamentul terenului							Categorია de folosință ³⁾ (**)	Observații
	Orașul/ Comuna/ Județul (*)	Suprafață (ha)		Număr cadastral (**)	Număr de carte funciară (**)	Număr tarla/lot (**)	Număr parcelă (**)		
		Suprafața totală (*)	Cotă- parte ⁵⁾						
Se completează de către vânzător.	PODARI/ DOLJ	0.50	1/1	36195	36195	34	121	ARABIL	
Verificat primărie ⁴⁾	X	X	X	X	X	X	X	X	

3) Se completează categoria de folosință a terenurilor agricole situate în extravilan conform art. 2 din Legea fondului funciar nr. 18/1991, republicată, cu modificările și completările ulterioare.

4) Se completează cu "X" rubricile în care informațiile pot fi comparate cu datele din Registrul agricol, evidențele fiscale, evidențele de stare civilă, altele asemenea.

5) Cota-parte din suprafață se exprimă în fracție și în hectare.

(*) Declar că terenul agricol situat în extravilan face obiectul acțiunii pentru pronunțarea unei hotărâri judecătorești care să țină loc de contract de vânzare:

DA NU X

Cunoscând că falsul în declarații se pedepsește conform Legii nr. 286/2009 privind Codul penal, cu modificările și completările ulterioare, declar că datele sunt reale, corecte și complete.

CONFORM
CU ORIGINALUL



Vânzător/Împuternicit,
CAVAL FLORIN DANUT
(numele și prenumele în clar)

Semnătura
.....
L.S.

Data 05.06.2026

NOTE:

Câmpurile notate cu (*) sunt obligatoriu de completat.

Câmpurile notate cu (**) se completează în cazul în care sunt cunoscute informațiile

CONFORM
CU ORIGINALUL



PROCES-VERBAL
de afișare a ofertei de vânzare

Județul/Localitatea DOLJ COM. PODARI	Registrul de evidență nr.210 din 08.06.2026
Primăria PODARI	

Încheiat astăzi, **08.06.2026** în temeiul art. 6 alin. (2) din Legea nr.17/2014 privind unele măsuri de reglementare a vânzării terenurilor agricole situate în extravilan și de modificare a Legii nr.268/2001 privind privatizarea societăților ce dețin în administrare terenuri proprietate publică și privată a statului cu destinație agricolă și înființarea Agenției Domeniilor Statului, cu modificările și completările ulterioare.

În vederea îndeplinirii formalităților prevăzute de lege și aducerii la cunoștința preemtorilor a ofertei de vânzare nr.207 din data de **05.06.2026** depusă de către doamna **Stuparu Mihaela-Daniela** prin mandatar domnul **Caval Florin-Dănuț** împuternicit prin **Procură specială nr.1497/10.12.2025** în calitate de vânzătoare a terenului agricol situat în extravilanul localității Podari, județul Dolj s-a constatat afișarea ofertei de vânzare la sediul instituției și pe pagina de internet www.podari.ro în data de **08.06.2026**.

Oferta de vânzare nr.207 din data de **05.06.2026** se afișează pentru un termen de 45 de zile lucrătoare și conține informații privind proprietarul terenului agricol, date privind identificarea terenului, precum și condițiile de vânzare.

În acest sens s-a întocmit proces-verbal de afișare a ofertei de vânzare nr.210 din data de **08.06.2026** a terenului agricol situat în extravilan.

Primar, GHEORGHITĂ AUREL-FLORIN,	
Semnătura L.S.	
	
Secretar general, MANDA SIMONA VALERIA	Inspector, OPREA RODICA-ELENA

OFERTĂ DE VÂNZARE TEREN

Subsemnatul/Subsemnata¹⁾ STUPARU MIHAELA-DANIELA, CNP având adresa de comunicare în: localitatea PODARI, str. CĂTĂNEȘTI, nr. 42, județul DOLJ, codul poștal, e-mail, tel. prin împuternicit CAVAL FLORIN-DANUT, CNP vând teren agricol situat în extravilan, în suprafață de 0.50 (ha), reprezentând cota parte -, la preț de (*) 25.000,00 (lei).

¹⁾ Se completează numele și prenumele proprietarului terenului.

Condițiile de vânzare²⁾ sunt următoarele: 25.000,00 lei (douăzecișicincimiilei)

²⁾ Se va completa în cifre și litere.

Date privind identificarea terenului:

Specificare	Informații privind amplasamentul terenului						Categorია de folosință ³⁾ (**)	Observații	
	Orașul/ Comuna/ Județul (*)	Suprafață (ha)		Număr cadastral (**)	Număr de carte funciară (**)	Număr tarla/lot (**)			Număr parcelă (**)
		Suprafața totală (*)	Cotă- parte ⁵⁾						
Se completează de către vânzător.	PODARI/ DOLJ	0.50	1/1	39919	39919	70	32	ARABIL	
Verificat primărie ⁴⁾	X	X	X	X	X	X	X	X	

³⁾ Se completează categoria de folosință a terenurilor agricole situate în extravilan conform art. 2 din Legea fondului funciar nr. 18/1991, republicată, cu modificările și completările ulterioare.

⁴⁾ Se completează cu "X" rubricile în care informațiile pot fi comparate cu datele din Registrul agricol, evidențele fiscale, evidențele de stare civilă, altele asemenea.

⁵⁾ Cota-parte din suprafață se exprimă în fracție și în hectare.

(*) Declar că terenul agricol situat în extravilan face obiectul acțiunii pentru pronunțarea unei hotărâri judecătorești care să țină loc de contract de vânzare:

DA NU X

Cunoscând că falsul în declarații se pedepsește conform Legii nr. 286/2009 privind Codul penal, cu modificările și completările ulterioare, declar că datele sunt reale, corecte și complete.

CONFORM
CU ORIGINALUL



Vanzator/Imputernicit,
CAVAL FLORIN DANUT
(numele și prenumele în clar)

Semnatura

.....

L.S.

Data 05.06.2026

NOTE:

Câmpurile notate cu (*) sunt obligatoriu de completat.

Câmpurile notate cu (**) se completează în cazul în care sunt cunoscute informațiile

CONFORM
CU ORIGINALUL

